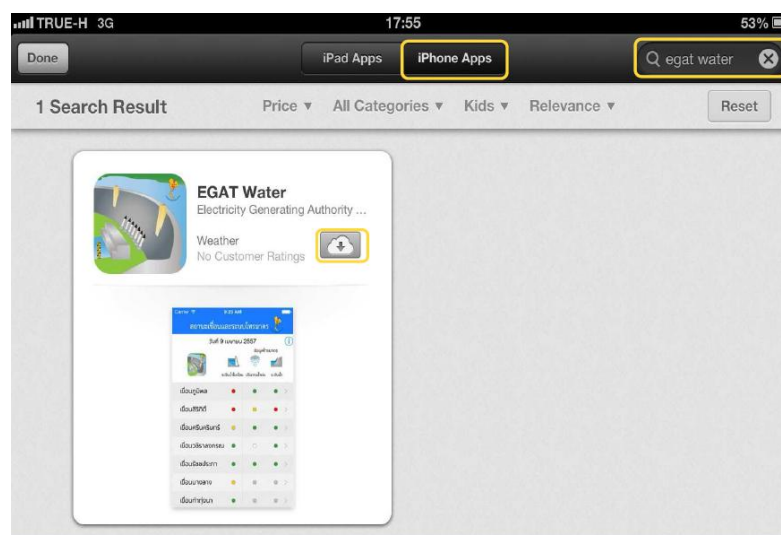
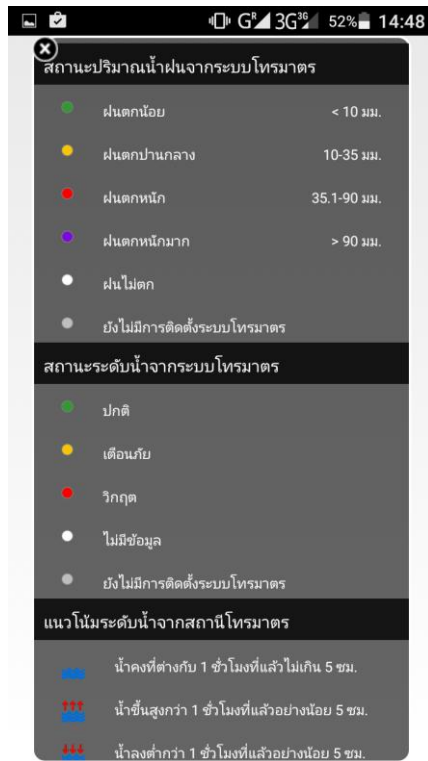
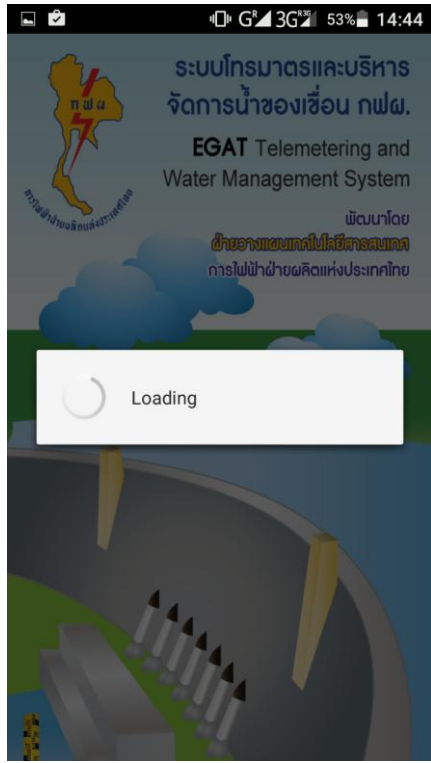


EGAT Water ระบบโทรมาตรและบริหารจัดการน้ำของเขื่อน จาก กฟผ.

EGAT Water เป็นแอปพลิเคชันที่จัดทำขึ้นโดย การไฟฟ้าฝ่ายผลิตแห่งประเทศไทย (กฟผ.) เพื่อรายงานสถานการณ์น้ำในเขื่อนที่อยู่ภายใต้การดูแลของ กฟผ. รวมถึงข้อมูลปริมาณน้ำฝน และสภาพน้ำท่า ในพื้นที่ลุ่มน้ำที่เขื่อนตั้งอยู่ ทั้งด้านเหนือเขื่อน และด้านท้ายเขื่อนจากระบบโทรมาตร ที่รายงานผลการตรวจวัดจากสถานีสนามแบบอัตโนมัติ เพื่อให้ผู้ใช้สามารถติดตามสถานการณ์น้ำฝน ระดับน้ำ ปริมาณน้ำที่ไหลลงอ่างเก็บน้ำ และสภาพน้ำในลุ่มน้ำตามจุดสำคัญๆ ได้อย่างต่อเนื่องและรวดเร็ว โดยหน่วยงานที่พัฒนาแอปนี้คือ กองพัฒนาระบบสารสนเทศ ฝ่ายวางแผนเทคโนโลยีสารสนเทศ การไฟฟ้าฝ่ายผลิตแห่งประเทศไทย สำหรับผู้สนใจสามารถเข้าเยี่ยมชมเว็บไซต์ เพื่อดาวน์โหลดแอปพลิเคชัน หรือ ค้นหาข้อมูลเพิ่มเติมได้ที่ <http://watertele.egat.co.th/> ซึ่งข้อมูลเหล่านี้จะเป็นประโยชน์อย่างมากกับผู้ที่เกี่ยวข้องกับการใช้น้ำ และการเตือนภัยจากระดับน้ำที่มีการเปลี่ยนแปลงผิดปกติอีกด้วย

เพื่อความเข้าใจในกระบวนการทำงานของแอปนี้ยิ่งขึ้นขอแนะนำให้ท่านเข้าไปอ่านเอกสารเพิ่มเติมจากหน่วยงานโดยตรงได้ที่ http://www.ictsecthailand.net/download/570724_egat_water.pdf





เชื่อนภูมิพล

ข้อมูลเขื่อน ข้อมูลโทรมาตร

ข้อมูล ณ วันที่ 02 พฤศจิกายน 2558 เวลา 14:00 น.



เป็นเขื่อนแอกแบบประสงคแห่งแรกของประเทศไทย ลักษณะเป็นคอนกรีตรูปโค้ง ปิดกั้นลำน้ำปิง บริเวณเขาแก้ว อ.สามเงา จ.ตาก ความจุ 13,462 ล้านลูกบาศก์เมตร

ระดับน้ำ	222.07	ม.(รทก.)
ต่ำกว่า LRC	21.53	ม.
ปริมาตรน้ำ	4,989.95	ล้าน ลบ. ม.
เทียบกับความจุ	37.07	เปอร์เซ็นต์

ปริมาณน้ำไหลเข้า

ชั่วโมงล่าสุด	0.18	ล้าน ลบ. ม.
00:00 ถึงปัจจุบัน	3.23	ล้าน ลบ. ม.
เมื่อวานนี้	7.13	ล้าน ลบ. ม.


ระบายน้ำผ่านเครื่องกำเนิดไฟฟ้า

ชั่วโมงล่าสุด	0.16	ล้าน ลบ. ม.
00:00 ถึงปัจจุบัน	0.16	ล้าน ลบ. ม.
เมื่อวานนี้	3.92	ล้าน ลบ. ม.

กำลังบันทึกภาพหน้าจอ...

เชื่อนภูมิพล

ข้อมูลเขื่อน ข้อมูลโทรมาตร



ตั้งอยู่ในพื้นที่ลุ่มน้ำปิง-วัง ประกอบด้วยสถานีด้านเหนือเขื่อน 6 สถานีและด้านท้ายเขื่อน 10 สถานี เป็นสถานีตรวจวัด น้ำฝน 4 สถานี : ระดับน้ำ 3 สถานี : น้ำฝนและระดับน้ำ 9 สถานี


PU01 แม่น้ำปิงที่ อ.ดอยหล่อ

วันที่ 02-11-2558 14:30 น.

ฝน 7:00-ปัจจุบัน (มม.)	0.00	ฝนเมื่อวาน (มม.)	0.00
ระดับน้ำ	-	ม.(รทก.)	
ปริมาตรน้ำ	-	ลบ.ม./วินาที	

PU02 แม่น้ำปิงที่ อ.ฮอด

วันที่ 02-11-2558 14:30 น.

ฝน 7:00-ปัจจุบัน (มม.)	0.00	ฝนเมื่อวาน (มม.)	0.00
ระดับน้ำ		255.70	ม.(รทก.)
ต่ำกว่าระดับวิกฤต	5.82	ม.	
ปริมาตรน้ำ	0.00	ลบ.ม./วินาที	

PU03 อ.อมก๋อย

วันที่ 02-11-2558 14:30 น.

ฝน 7:00-ปัจจุบัน (มม.)	0.00	ฝนเมื่อวาน (มม.)	0.00
------------------------	------	------------------	------

ที่มา :

<http://watertele.egat.co.th/>

<http://www.ictsecthailand.net/>