

Thai Flight Info ข้อมูลเที่ยวบินในมือคุณ



กรมท่าอากาศยาน ได้พัฒนาแอปพลิเคชัน Thai Flight Info เพื่ออำนวยความสะดวกแก่นักท่องเที่ยว และประชาชน เพื่อให้สอดคล้องกับวิถีชีวิตประชาชนในการใช้งานโทรศัพท์เคลื่อนที่ และอุปกรณ์สื่อสารที่เพิ่มมากขึ้น เนื่องจากกระทรวงคมนาคมซึ่งเล็งเห็นความสำคัญของเทคโนโลยี จึงมีนโยบายให้ทุกหน่วยงานในสังกัดพัฒนาโปรแกรมเพื่อตอบสนองพฤติกรรมใช้งาน และความต้องการของประชาชนให้มีความสะดวกสบายในการเข้าถึงข้อมูลการเดินทาง

ดังนั้น กรมท่าอากาศยานจึงได้จัดทำแอปพลิเคชันเพื่ออำนวยความสะดวกแก่ผู้โดยสารที่ใช้บริการสายการบิน นักท่องเที่ยว และประชาชนทั่วไปให้รับทราบข้อมูลด้านการบินได้สะดวกและรวดเร็วมากยิ่งขึ้น

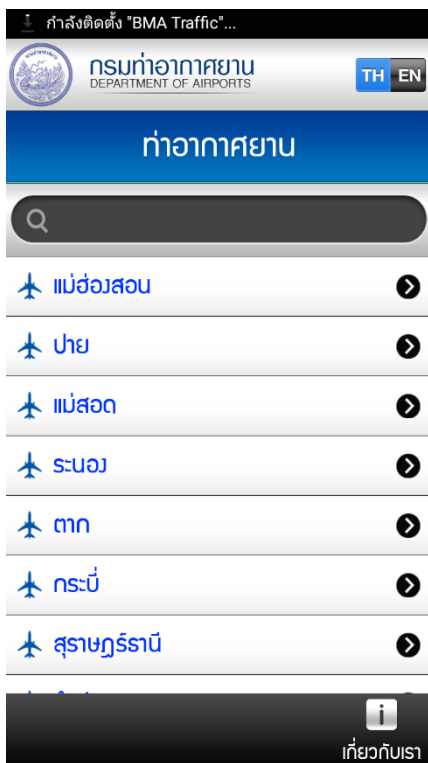
แอปพลิเคชัน Thai Flight Info มีการบริการข้อมูลท่าอากาศยานที่อยู่ในความดูแล ของกรมท่าอากาศยานทั้ง 28 แห่ง โดยภายในแต่ละท่าอากาศยานจะประกอบไปด้วย ข้อมูลเบื้องต้นของท่าอากาศยาน สถานที่ตั้งของท่าอากาศยาน การเดินทาง สิ่งอำนวยความสะดวกภายในท่าอากาศยาน และช่องทางการรับข้อเสนอแนะ

ที่สำคัญคือ มีการแสดงผลข้อมูลเที่ยวบินของแต่ละวันในรูปแบบตารางการบิน รวมทั้ง เวลามาถึง และออกจากท่าอากาศยานของเที่ยวบิน แบบเรียลไทมส์ด้วย ซึ่งส่วนนี้จะเป็นข้อมูลเดียวกันกับที่แสดงผลบนหน้าจอ ณ ท่าอากาศยานแต่ละแห่ง

สำหรับผู้สนใจสามารถดาวน์โหลดแอปพลิเคชันดังกล่าวได้ เพียงค้นหาคำว่า Thai Flight Info ทั้งระบบปฏิบัติการ IOS และ ระบบ Android หรือ ดาวน์โหลดผ่านเว็บไซต์ของกรมการบินพลเรือน www.aviation.go.th

คุณสมบัติของโปรแกรม

- ข้อมูลตารางการบินของทุกท่าอากาศยานของกรมท่าอากาศยาน
- ข้อมูลที่ตั้งท่าอากาศยาน
- ข้อมูลการเดินทางไปยังสถานที่ต่างๆ
- ข้อมูลสิ่งอำนวยความสะดวกภายในท่าอากาศยาน
- สามารถเสนอแนะข้อมูลของท่าอากาศยานนั้นได้
- ข้อมูลเกี่ยวกับความเป็นมาของท่าอากาศยานแต่ละแห่ง



กรมท่าอากาศยาน
DEPARTMENT OF AIRPORTS

เที่ยวบินขาเข้า

เที่ยวบินขาเข้า เที่ยวบินขาออก

บุรีรัมย์ 28 ก.พ. 2559

NOK AIR ดอนเมือง	เครื่องบิน
DD9602 07:00	06:43
Air Asia ดอนเมือง	เครื่องบิน
FD3520 12:55	13:00
NOK AIR ดอนเมือง	เครื่องบิน
DD9608 15:40	15:22

กรมท่าอากาศยาน
DEPARTMENT OF AIRPORTS

เที่ยวบินขาออก

เที่ยวบินขาเข้า เที่ยวบินขาออก

บุรีรัมย์ 28 ก.พ. 2559

NOK AIR ดอนเมือง	เครื่องออก
DD9603 07:30	07:30
Air Asia ดอนเมือง	เครื่องออก
FD3521 13:40	13:40
NOK AIR ดอนเมือง	เครื่องออก
DD9609 16:25	16:25

กรมท่าอากาศยาน
DEPARTMENT OF AIRPORTS

ที่ตั้ง

แผนที่เดินทางไปยัง บุรีรัมย์

ท่าอากาศยานบุรีรัมย์
เส้นทางไปท่าอากาศยาน

การเดินทางไปสถานีรถไฟ
เส้นทางไปสถานีรถไฟ

การเดินทางไปสถานขนส่ง
เส้นทางไปสถานีขนส่ง

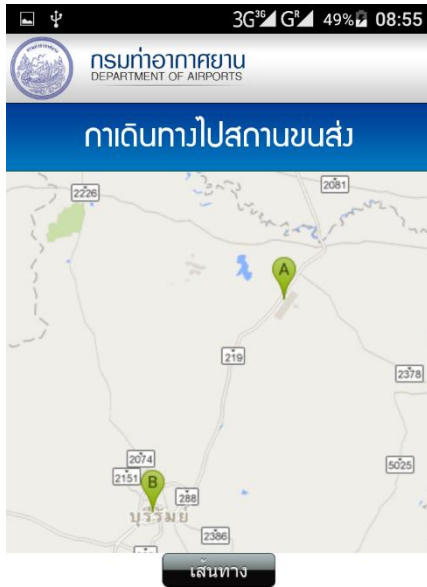
การเดินทางไปอำเภอเมือง
เส้นทางไปอำเภอเมือง

จาก 219

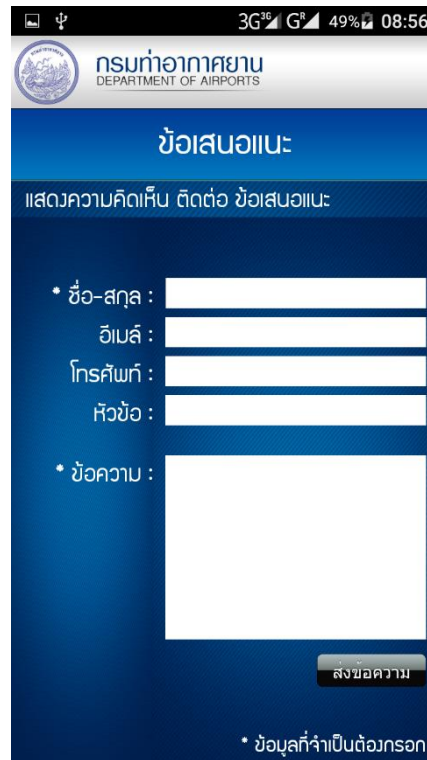
ไปที่ ถนนราณี

35 นาที 7 ขกม.

35 นาที (36 กม.)
เร็วที่สุด การจราจรปกติ



เส้นทางไปสถานีขนส่ง





ข้อมูลท่าอากาศยาน

ประวัติความเป็นมา

ท่าอากาศยานบุรีรัมย์



ตั้งอยู่ที่ตำบลร่อนทอง อำเภอสตึก จังหวัดบุรีรัมย์ ห่างจากตัวเมืองไปทางทิศตะวันตกเฉียงเหนือประมาณ 30 กิโลเมตร มีพื้นที่ 2,500 ไร่

ก

ก

ก

ที่มา :

<http://www.aviation.go.th>